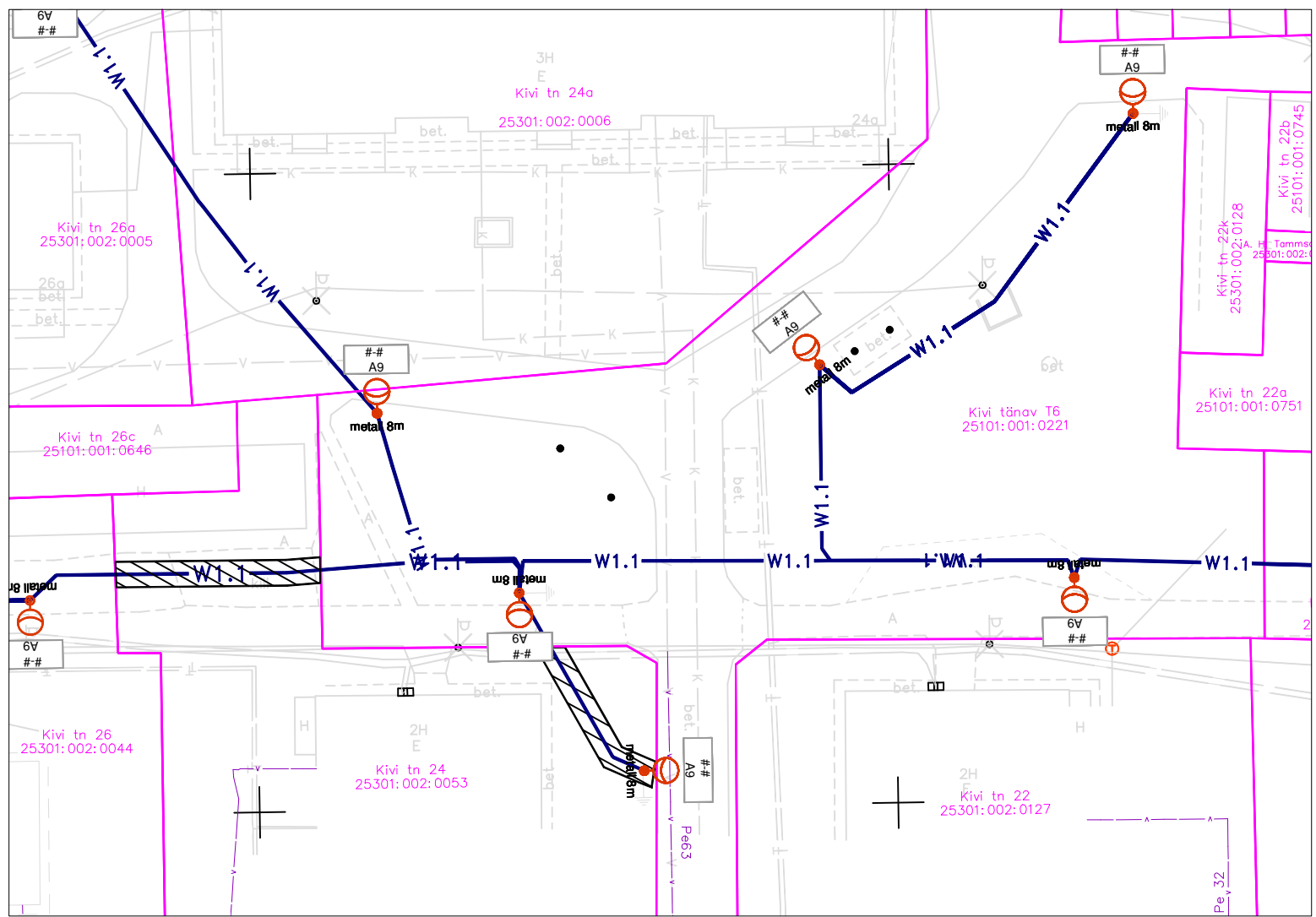


TALUMISKOHUSTUSEGA KOORMATAVA ALA PLAAN



Ida-Viru maakond, Jõhvi vald, Jõhvi linn, Kivi tn 24 , Katastriüksuse nr: 25301:002:0053

M 1:500



KITSENDUSED

1.Maaüksusele paigaldatav 0,4 kV pingega maakaabel on tähistatud sinise joonega.
Maakaabelliini maa-ala kasutusõiguse ala on piki kaabelliini kulgev ala, mida mõlemalt poolt piiravad liini äärmistest kaablitest 1 meetri kaugusel paiknevad mõttelised vertikaaltasandid.



Kasutusõiguse ala




kinnistu piir

Kasutusõiguse ala 59 m².

Projekteeritava tehnovõrgu pikkus 29 m.

— W1.1 —

Projekteeritud 0,4 kV maakaabelliin



- Uus valgustuse mast

- Asendatav valgusti mastil

- Asendatav valgusti seinal